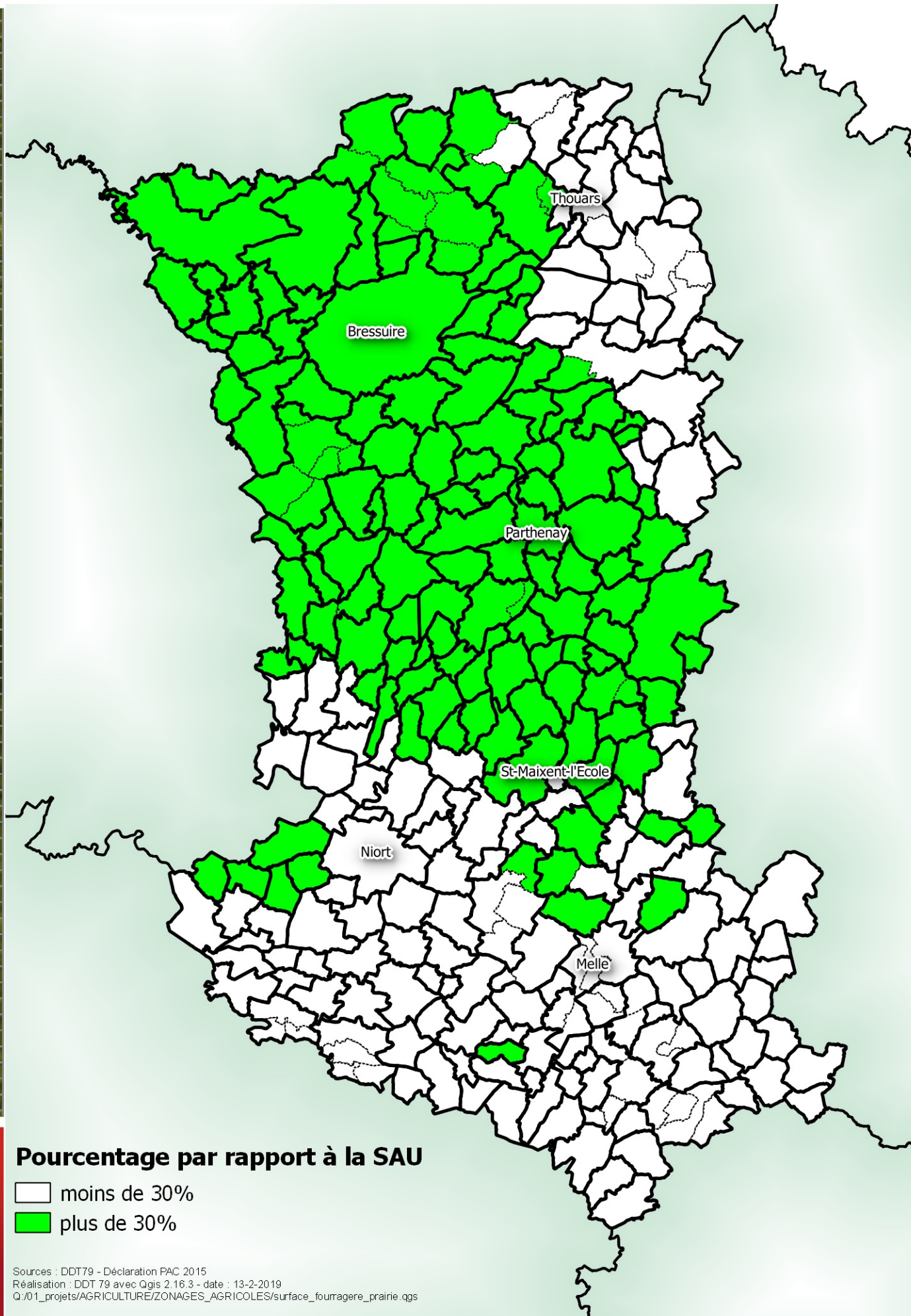




# Surfaces de prairies au sens exclusif déclaration PAC 2015

2.3.2

AGRICULTURE



## Pourcentage par rapport à la SAU

-  moins de 30%
-  plus de 30%

Sources : DDT79 - Déclaration PAC 2015  
Réalisation : DDT 79 avec Qgis 2.16.3 - date : 13-2-2019  
Q:/01\_projets/AGRICULTURE/ZONAGES\_AGRICOLES/surface\_fourragere\_prairie.qgs



PRÉFET  
DES DEUX-SEVRES

ATLAS  
79