



PRÉFET DES DEUX-SEVRES

Préfecture

Direction du Développement Local
et des Relations avec les Collectivités Territoriales

Bureau de l'environnement

ARRETE PREFECTORAL n° 2017-73-50 du 6 JAN. 2017

**instituant des servitudes d'utilité publique prenant en compte la maîtrise des risques
autour des canalisations de transport de gaz naturel ou assimilé, d'hydrocarbures et de
produits chimiques**

Commune de Missé

Le Préfet des Deux-Sèvres

Vu le code de l'environnement, et notamment ses articles L.555-16, R.555-30 et R.555-31 ;

Vu le code de l'urbanisme notamment ses articles L.101-2, L.132-1, L.132-2, L.151-1 et suivants, L.153-60, L.161-1 et suivants, L.163-10, R.431-16 ;

Vu le code de la construction et de l'habitation, notamment ses articles R.122-22 et R.123-46 ;

Vu l'arrêté du 5 mars 2014 définissant les modalités d'application du chapitre V du titre V du livre V du code de l'environnement et portant règlement de la sécurité des canalisations de transport de gaz naturel ou assimilé, d'hydrocarbures et de produits chimiques ;

Vu le rapport de la Direction régionale de l'environnement, de l'aménagement et du logement de Nouvelle-Aquitaine, en date du 09/11/2016 ;

Vu l'avis émis par le Conseil départemental de l'environnement et des risques sanitaires et technologiques des Deux-Sèvres le 13/12/2016 ;

Considérant que les canalisations de transport de gaz naturel ou assimilé, d'hydrocarbures et de produits chimiques, en service à la date de l'entrée en vigueur des articles R555-1 et suivants du code de l'environnement, doivent faire l'objet d'institution de servitudes d'utilité publique relatives à la maîtrise de l'urbanisation en raison des dangers et des inconvénients qu'elles présentent,

Considérant que selon l'article L 555-16 du code de l'environnement, les périmètres à l'intérieur desquels les dispositions en matière de maîtrise de l'urbanisation s'appliquent sont déterminés par les risques susceptibles d'être créés par une canalisation de transport en service, notamment les risques d'incendie, d'explosion ou d'émanation de produits toxiques, menaçant gravement la santé ou la sécurité des personnes.

SUR proposition du secrétaire général de la préfecture des Deux-sèvres,

ARRÊTE

Article 1^{er}

Des servitudes d'utilité publique (SUP) sont instituées dans les zones d'effets générées par les phénomènes dangereux susceptibles de se produire sur les canalisations de transport décrites ci-après, conformément aux distances figurant dans les tableaux ci-dessous et reproduites sur la carte annexée ⁽¹⁾ au présent arrêté.

Seules les distances SUP1 sont reproduites dans la carte annexée au présent arrêté. Les restrictions supplémentaires fixées par l'article 2 pour les projets d'urbanisme dont l'emprise atteint les SUP2 ou SUP3 sont mises en œuvre dans le cadre de l'instruction de l'analyse de compatibilité obligatoire pour tout projet dont l'emprise atteint la SUP1.

NOTA : Dans les tableaux ci-dessous :

- PMS : Pression Maximale de Service de la canalisation
- DN : Diamètre Nominal de la canalisation.
- Distances S.U.P : Distances en mètres de part et d'autre de la canalisation définissant les limites des zones concernées par les servitudes d'utilité publique.

En cas d'écart entre les valeurs des distances SUP figurant dans les tableaux ci-dessous et la représentation cartographique des SUP telle qu'annexée au présent arrêté, les valeurs des tableaux font foi, appliquées au tracé réel des canalisations concernées.

Nom de la commune : Missé

Code INSEE : 79178

Canalisations de transport de gaz naturel ou assimilé exploitées par le transporteur GRT Gaz, Immeuble Bora 6, Rue Raoul Nordling 92 277 BOIS-COLOMBES cedex

• **Ouvrages traversant la commune**

| Nom de la canalisation | PMS (bar) | DN | Longueur dans la commune (en mètres) | Implantation | Distances S.U.P. en mètres (de part et d'autre de la canalisation) | | |
|--------------------------------------|--------------|-----|---|--------------|--|------|------|
| | | | | | SUP1 | SUP2 | SUP3 |
| DN150-1990-1992- BRESSUIRE_LOUDUN | 67,7 | 150 | 3834 | ENTERRE | 45 | 5 | 5 |

NOTA : Si la SUP1 du tracé adjacent enterré est plus large que celle d'un tronçon aérien, c'est elle qui doit être prise en compte au droit du tronçon aérien.

Article 2

Conformément à l'article R.555-30 b) du code de l'environnement, les servitudes sont les suivantes, en fonction des zones d'effets :

Servitude SUP1, correspondant à la zone d'effets létaux (PEL) du phénomène dangereux de référence majorant au sens de l'article R.555-39 du code de l'environnement :

La délivrance d'un permis de construire relatif à un établissement recevant du public susceptible de recevoir plus de 100 personnes ou à un immeuble de grande hauteur est subordonnée à la fourniture d'une analyse de compatibilité ayant reçu l'avis favorable du transporteur ou, en cas d'avis défavorable du transporteur, l'avis favorable du Préfet rendu au vu de l'expertise mentionnée au III de l'article R 555-31 du code de l'environnement.

L'analyse de compatibilité est établie conformément aux dispositions de l'arrêté ministériel du 5 mars 2014 susvisé.

Servitude SUP2, correspondant à la zone d'effets létaux (PEL) du phénomène dangereux de référence réduit au sens de l'article R.555-39 du code de l'environnement :

L'ouverture d'un établissement recevant du public susceptible de recevoir plus de 300 personnes ou d'un immeuble de grande hauteur est interdite.

Servitude SUP3, correspondant à la zone d'effets létaux significatifs (ELS) du phénomène dangereux de référence réduit au sens de l'article R.555-39 du code de l'environnement :

L'ouverture d'un établissement recevant du public susceptible de recevoir plus de 100 personnes ou d'un immeuble de grande hauteur est interdite.

Article 3

Conformément à l'article R.555-46 du code de l'environnement, le maire informe le transporteur de tout permis de construire ou certificat d'urbanisme (d'information ou opérationnel) délivré dans l'une des zones définies à l'article 2.

Article 4

Les servitudes instituées par le présent arrêté sont annexées aux plans locaux d'urbanisme et aux cartes communales des communes concernées conformément aux articles L.151-43, L.153-60, L.161-1 et L.163-10 du code de l'urbanisme.

Article 5

En application du R555-53 du code de l'environnement, le présent arrêté sera publié sur le site internet de la Préfecture des Deux-Sèvres et adressé au maire de la commune de Missé.

Article 6

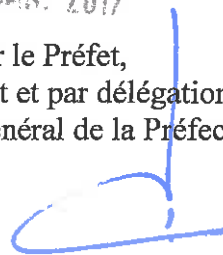
Cet arrêté pourra faire l'objet d'un recours contentieux auprès du tribunal administratif de Poitiers dans un délai de deux mois à compter de sa publication.

Article 7

Le Secrétaire Général de la Préfecture des Deux-Sèvres, le président de l'établissement public compétent ou le maire de la commune traversée ou impactée par les ouvrages de transport de gaz naturel ou assimilé, le Directeur Départemental des Territoires des Deux-Sèvres, le Directeur Régional de l'Environnement, de l'Aménagement et du Logement de Nouvelle-Aquitaine sont chargés chacun en ce qui le concerne de l'exécution du présent arrêté dont une copie leur sera adressée, ainsi qu'au directeur de GRT Gaz.

Fait à Niort, le 06 JAN. 2017


Pour le Préfet,
Pour le Préfet et par délégation,
Le Secrétaire Général de la Préfecture,



Didier DORÉ

(1) La carte communale des servitudes d'utilité publique annexée au présent arrêté peut être consultée dans les services de :

- la Préfecture des Deux-Sèvres ;
- la Direction Régionale de l'Environnement de l'Aménagement et du Logement
- la mairie de la commune concernée ou l'établissement public compétent en matière d'urbanisme.





PRÉFET DES DEUX-SEVRES

Préfecture

Direction du Développement Local
et des Relations avec les Collectivités Territoriales

Bureau de l'environnement

ARRETE PREFECTORAL n° 2017-~~79~~-51 du 6 JAN. 2017

**instituant des servitudes d'utilité publique prenant en compte la maîtrise des risques
autour des canalisations de transport de gaz naturel ou assimilé, d'hydrocarbures et de
produits chimiques**

Commune de Louzy

Le Préfet des Deux-Sèvres

Vu le code de l'environnement, et notamment ses articles L.555-16, R.555-30 et R.555-31 ;

Vu le code de l'urbanisme notamment ses articles L.101-2, L.132-1, L.132-2, L.151-1 et suivants,
L.153-60, L.161-1 et suivants, L.163-10, R.431-16 ;

Vu le code de la construction et de l'habitation, notamment ses articles R.122-22 et R.123-46 ;

Vu l'arrêté du 5 mars 2014 définissant les modalités d'application du chapitre V du titre V du livre
V du code de l'environnement et portant règlement de la sécurité des canalisations de transport de
gaz naturel ou assimilé, d'hydrocarbures et de produits chimiques ;

Vu le rapport de la Direction régionale de l'environnement, de l'aménagement et du logement de
Nouvelle-Aquitaine, en date du 09/11/2016 ;

Vu l'avis émis par le Conseil départemental de l'environnement et des risques sanitaires et
technologiques des Deux-Sèvres le 13/12/2016 ;

Considérant que les canalisations de transport de gaz naturel ou assimilé, d'hydrocarbures et de
produits chimiques, en service à la date de l'entrée en vigueur des articles R555-1 et suivants du
code de l'environnement, doivent faire l'objet d'institution de servitudes d'utilité publique
relatives à la maîtrise de l'urbanisation en raison des dangers et des inconvénients qu'elles
présentent,

Considérant que selon l'article L 555-16 du code de l'environnement, les périmètres à l'intérieur
desquels les dispositions en matière de maîtrise de l'urbanisation s'appliquent sont déterminés par
les risques susceptibles d'être créés par une canalisation de transport en service, notamment les
risques d'incendie, d'explosion ou d'émanation de produits toxiques, menaçant gravement la santé
ou la sécurité des personnes.

SUR proposition du secrétaire général de la préfecture des Deux-sèvres,

ARRÊTE

Article 1^{er}

Des servitudes d'utilité publique (SUP) sont instituées dans les zones d'effets générées par les phénomènes dangereux susceptibles de se produire sur les canalisations de transport décrites ci-après, conformément aux distances figurant dans les tableaux ci-dessous et reproduites sur la carte annexée ⁽¹⁾ au présent arrêté.

Seules les distances SUP1 sont reproduites dans la carte annexée au présent arrêté. Les restrictions supplémentaires fixées par l'article 2 pour les projets d'urbanisme dont l'emprise atteint les SUP2 ou SUP3 sont mises en œuvre dans le cadre de l'instruction de l'analyse de compatibilité obligatoire pour tout projet dont l'emprise atteint la SUP1.

NOTA : Dans les tableaux ci-dessous :

- PMS : Pression Maximale de Service de la canalisation
- DN : Diamètre Nominal de la canalisation.
- Distances S.U.P : Distances en mètres de part et d'autre de la canalisation définissant les limites des zones concernées par les servitudes d'utilité publique.

En cas d'écart entre les valeurs des distances SUP figurant dans les tableaux ci-dessous et la représentation cartographique des SUP telle qu'annexée au présent arrêté, les valeurs des tableaux font foi, appliquées au tracé réel des canalisations concernées.

Nom de la commune : Louzy

Code INSEE : 79157

Canalisations de transport de gaz naturel ou assimilé exploitées par le transporteur GRT Gaz, Immeuble Bora 6, Rue Raoul Nordling 92 277 BOIS-COLOMBES cedex

• Ouvrages traversant la commune

| Nom de la canalisation | PMS (bar) | DN | Longueur dans la commune (en mètres) | Implantation | Distances S.U.P. en mètres (de part et d'autre de la canalisation) | | |
|------------------------|--------------|-----|---|--------------|--|------|------|
| | | | | | SUP1 | SUP2 | SUP3 |
| DN100-1990-BRT THOUARS | 67,7 | 100 | 2553 | ENTERRE | 25 | 5 | 5 |

NOTA : Si la SUP1 du tracé adjacent enterré est plus large que celle d'un tronçon aérien, c'est elle qui doit être prise en compte au droit du tronçon aérien.

- **Ouvrages ne traversant pas la commune, mais dont les zones d'effets atteignent cette dernière**

| Nom de la canalisation | PMS (bar) | DN | Implantation | Distances S.U.P. en mètres (de part et d'autre de la canalisation) | | |
|------------------------|-----------|-----|--------------|--|------|------|
| | | | | SUP1 | SUP2 | SUP3 |
| DN100-1990-BRT THOUARS | 67,7 | 100 | ENTERRE | 25 | 5 | 5 |

NOTA : Si la SUP1 du tracé adjacent enterré est plus large que celle d'un tronçon aérien, c'est elle qui doit être prise en compte au droit du tronçon aérien.

- **Installations annexes non situées sur la commune, mais dont les zones d'effets atteignent cette dernière**

| Nom de l'installation | Distances S.U.P. en mètres (à partir de l'installation) | | |
|-----------------------|---|------|------|
| | SUP1 | SUP2 | SUP3 |
| THOUARS | 35 | 6 | 6 |

NOTA : Si la SUP1 du tracé adjacent est plus large que celle de l'installation annexe, c'est elle qui doit être prise en compte au droit de l'installation annexe.

Article 2

Conformément à l'article R.555-30 b) du code de l'environnement, les servitudes sont les suivantes, en fonction des zones d'effets :

Servitude SUP1, correspondant à la zone d'effets létaux (PEL) du phénomène dangereux de référence majorant au sens de l'article R.555-39 du code de l'environnement :

La délivrance d'un permis de construire relatif à un établissement recevant du public susceptible de recevoir plus de 100 personnes ou à un immeuble de grande hauteur est subordonnée à la fourniture d'une analyse de compatibilité ayant reçu l'avis favorable du transporteur ou, en cas d'avis défavorable du transporteur, l'avis favorable du Préfet rendu au vu de l'expertise mentionnée au III de l'article R 555-31 du code de l'environnement.

L'analyse de compatibilité est établie conformément aux dispositions de l'arrêté ministériel du 5 mars 2014 susvisé.

Servitude SUP2, correspondant à la zone d'effets létaux (PEL) du phénomène dangereux de référence réduit au sens de l'article R.555-39 du code de l'environnement :

L'ouverture d'un établissement recevant du public susceptible de recevoir plus de 300 personnes ou d'un immeuble de grande hauteur est interdite.

Servitude SUP3, correspondant à la zone d'effets létaux significatifs (ELS) du phénomène dangereux de référence réduit au sens de l'article R.555-39 du code de l'environnement :

L'ouverture d'un établissement recevant du public susceptible de recevoir plus de 100 personnes ou d'un immeuble de grande hauteur est interdite.

Article 3

Conformément à l'article R.555-46 du code de l'environnement, le maire informe le transporteur de tout permis de construire ou certificat d'urbanisme (d'information ou opérationnel) délivré dans l'une des zones définies à l'article 2.

Article 4

Les servitudes instituées par le présent arrêté sont annexées aux plans locaux d'urbanisme et aux cartes communales des communes concernées conformément aux articles L.151-43, L.153-60, L.161-1 et L163-10 du code de l'urbanisme.

Article 5

En application du R555-53 du code de l'environnement, le présent arrêté sera publié sur le site internet de la Préfecture des Deux-Sèvres et adressé au maire de la commune de Louzy.

Article 6

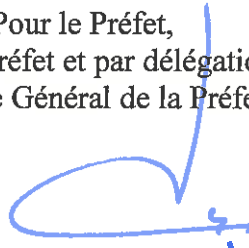
Cet arrêté pourra faire l'objet d'un recours contentieux auprès du tribunal administratif de Poitiers dans un délai de deux mois à compter de sa publication.

Article 7

Le Secrétaire Général de la Préfecture des Deux-Sèvres, le président de l'établissement public compétent ou le maire de la commune traversée ou impactée par les ouvrages de transport de gaz naturel ou assimilé, le Directeur Départemental des Territoires des Deux-Sèvres, le Directeur Régional de l'Environnement, de l'Aménagement et du Logement de Nouvelle-Aquitaine sont chargés chacun en ce qui le concerne de l'exécution du présent arrêté dont une copie leur sera adressée, ainsi qu'au directeur de GRT Gaz.

Fait à Niort, le 06 JAN. 2017


Pour le Préfet,
Pour le Préfet et par délégation,
Le Secrétaire Général de la Préfecture,



Didier DORÉ

(1) La carte communale des servitudes d'utilité publique annexée au présent arrêté peut être consultée dans les services de :

- la Préfecture des Deux-Sèvres ;
- la Direction Régionale de l'Environnement de l'Aménagement et du Logement
- la mairie de la commune concernée ou l'établissement public compétent en matière d'urbanisme.





PRÉFET DES DEUX-SEVRES

Préfecture

Direction du Développement Local
et des Relations avec les Collectivités Territoriales

Bureau de l'environnement

ARRETE PREFECTORAL n° 2017-79-52 du - 6 JAN. 2017

**instituant des servitudes d'utilité publique prenant en compte la maîtrise des risques
autour des canalisations de transport de gaz naturel ou assimilé, d'hydrocarbures et de
produits chimiques**

Commune de Luzay

Le Préfet des Deux-Sèvres

Vu le code de l'environnement, et notamment ses articles L.555-16, R.555-30 et R.555-31 ;

Vu le code de l'urbanisme notamment ses articles L.101-2, L.132-1, L.132-2, L.151-1 et suivants,
L.153-60, L.161-1 et suivants, L.163-10, R.431-16 ;

Vu le code de la construction et de l'habitation, notamment ses articles R.122-22 et R.123-46 ;

Vu l'arrêté du 5 mars 2014 définissant les modalités d'application du chapitre V du titre V du livre
V du code de l'environnement et portant règlement de la sécurité des canalisations de transport de
gaz naturel ou assimilé, d'hydrocarbures et de produits chimiques ;

Vu le rapport de la Direction régionale de l'environnement, de l'aménagement et du logement de
Nouvelle-Aquitaine, en date du 09/11/2016 ;

Vu l'avis émis par le Conseil départemental de l'environnement et des risques sanitaires et
technologiques des Deux-Sèvres le 13/12/2016 ;

Considérant que les canalisations de transport de gaz naturel ou assimilé, d'hydrocarbures et de
produits chimiques, en service à la date de l'entrée en vigueur des articles R555-1 et suivants du
code de l'environnement, doivent faire l'objet d'institution de servitudes d'utilité publique
relatives à la maîtrise de l'urbanisation en raison des dangers et des inconvénients qu'elles
présentent,

Considérant que selon l'article L 555-16 du code de l'environnement, les périmètres à l'intérieur
desquels les dispositions en matière de maîtrise de l'urbanisation s'appliquent sont déterminés par
les risques susceptibles d'être créés par une canalisation de transport en service, notamment les
risques d'incendie, d'explosion ou d'émanation de produits toxiques, menaçant gravement la santé
ou la sécurité des personnes.

SUR proposition du secrétaire général de la préfecture des Deux-sèvres,

ARRÊTE

Article 1^{er}

Des servitudes d'utilité publique (SUP) sont instituées dans les zones d'effets générées par les phénomènes dangereux susceptibles de se produire sur les canalisations de transport décrites ci-après, conformément aux distances figurant dans les tableaux ci-dessous et reproduites sur la carte annexée ⁽¹⁾ au présent arrêté.

Seules les distances SUP1 sont reproduites dans la carte annexée au présent arrêté. Les restrictions supplémentaires fixées par l'article 2 pour les projets d'urbanisme dont l'emprise atteint les SUP2 ou SUP3 sont mises en œuvre dans le cadre de l'instruction de l'analyse de compatibilité obligatoire pour tout projet dont l'emprise atteint la SUP1.

NOTA : Dans les tableaux ci-dessous :

- PMS : Pression Maximale de Service de la canalisation
- DN : Diamètre Nominal de la canalisation.
- Distances S.U.P : Distances en mètres de part et d'autre de la canalisation définissant les limites des zones concernées par les servitudes d'utilité publique.

En cas d'écart entre les valeurs des distances SUP figurant dans les tableaux ci-dessous et la représentation cartographique des SUP telle qu'annexée au présent arrêté, les valeurs des tableaux font foi, appliquées au tracé réel des canalisations concernées.

Nom de la commune : Luzay

Code INSEE : 79161

Canalisations de transport de gaz naturel ou assimilé exploitées par le transporteur GRT Gaz, Immeuble Bora 6, Rue Raoul Nordling 92 277 BOIS-COLOMBES cedex

• Ouvrages traversant la commune

| Nom de la canalisation | PMS (bar) | DN | Longueur dans la commune (en mètres) | Implantation | Distances S.U.P. en mètres (de part et d'autre de la canalisation) | | |
|--------------------------------------|--------------|-----|---|--------------|--|------|------|
| | | | | | SUP1 | SUP2 | SUP3 |
| DN150-1990-1992- BRESSUIRE_LOUDUN | 67,7 | 150 | 5329 | ENTERRE | 45 | 5 | 5 |

NOTA : Si la SUP1 du tracé adjacent enterré est plus large que celle d'un tronçon aérien, c'est elle qui doit être prise en compte au droit du tronçon aérien.

Article 2

Conformément à l'article R.555-30 b) du code de l'environnement, les servitudes sont les suivantes, en fonction des zones d'effets :

Servitude SUP1, correspondant à la zone d'effets létaux (PEL) du phénomène dangereux de référence majorant au sens de l'article R.555-39 du code de l'environnement :

La délivrance d'un permis de construire relatif à un établissement recevant du public susceptible de recevoir plus de 100 personnes ou à un immeuble de grande hauteur est subordonnée à la fourniture d'une analyse de compatibilité ayant reçu l'avis favorable du transporteur ou, en cas d'avis défavorable du transporteur, l'avis favorable du Préfet rendu au vu de l'expertise mentionnée au III de l'article R 555-31 du code de l'environnement.

L'analyse de compatibilité est établie conformément aux dispositions de l'arrêté ministériel du 5 mars 2014 susvisé.

Servitude SUP2, correspondant à la zone d'effets létaux (PEL) du phénomène dangereux de référence réduit au sens de l'article R.555-39 du code de l'environnement :

L'ouverture d'un établissement recevant du public susceptible de recevoir plus de 300 personnes ou d'un immeuble de grande hauteur est interdite.

Servitude SUP3, correspondant à la zone d'effets létaux significatifs (ELS) du phénomène dangereux de référence réduit au sens de l'article R.555-39 du code de l'environnement :

L'ouverture d'un établissement recevant du public susceptible de recevoir plus de 100 personnes ou d'un immeuble de grande hauteur est interdite.

Article 3

Conformément à l'article R.555-46 du code de l'environnement, le maire informe le transporteur de tout permis de construire ou certificat d'urbanisme (d'information ou opérationnel) délivré dans l'une des zones définies à l'article 2.

Article 4

Les servitudes instituées par le présent arrêté sont annexées aux plans locaux d'urbanisme et aux cartes communales des communes concernées conformément aux articles L.151-43, L.153-60, L.161-1 et L163-10 du code de l'urbanisme.

Article 5

En application du R555-53 du code de l'environnement, le présent arrêté sera publié sur le site internet de la Préfecture des Deux-Sèvres et adressé au maire de la commune de Luzay.

Article 6

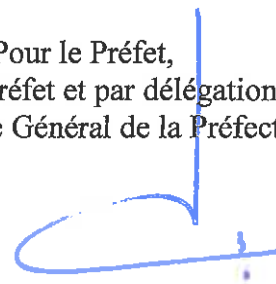
Cet arrêté pourra faire l'objet d'un recours contentieux auprès du tribunal administratif de Poitiers dans un délai de deux mois à compter de sa publication.

Article 7

Le Secrétaire Général de la Préfecture des Deux-Sèvres, le président de l'établissement public compétent ou le maire de la commune traversée ou impactée par les ouvrages de transport de gaz naturel ou assimilé, le Directeur Départemental des Territoires des Deux-Sèvres, le Directeur Régional de l'Environnement, de l'Aménagement et du Logement de Nouvelle-Aquitaine sont chargés chacun en ce qui le concerne de l'exécution du présent arrêté dont une copie leur sera adressée, ainsi qu'au directeur de GRT Gaz.

Fait à Niort, le 06 JAN. 2017


Pour le Préfet,
Pour le Préfet et par délégation,
Le Secrétaire Général de la Préfecture,



Didier DORÉ

(1) La carte communale des servitudes d'utilité publique annexée au présent arrêté peut être consultée dans les services de :

- la Préfecture des Deux-Sèvres ;
- la Direction Régionale de l'Environnement de l'Aménagement et du Logement
- la mairie de la commune concernée ou l'établissement public compétent en matière d'urbanisme.





PRÉFET DES DEUX-SEVRES

Préfecture

Direction du Développement Local
et des Relations avec les Collectivités Territoriales

Bureau de l'environnement

ARRETE PREFECTORAL n° 2017-79-53 du 6 JAN. 2017

instituant des servitudes d'utilité publique prenant en compte la maîtrise des risques autour des canalisations de transport de gaz naturel ou assimilé, d'hydrocarbures et de produits chimiques

Commune de Pas-de-Jeu

Le Préfet des Deux-Sèvres

Vu le code de l'environnement, et notamment ses articles L.555-16, R.555-30 et R.555-31 ;

Vu le code de l'urbanisme notamment ses articles L.101-2, L.132-1, L.132-2, L.151-1 et suivants, L.153-60, L.161-1 et suivants, L.163-10, R.431-16 ;

Vu le code de la construction et de l'habitation, notamment ses articles R.122-22 et R.123-46 ;

Vu l'arrêté du 5 mars 2014 définissant les modalités d'application du chapitre V du titre V du livre V du code de l'environnement et portant règlement de la sécurité des canalisations de transport de gaz naturel ou assimilé, d'hydrocarbures et de produits chimiques ;

Vu le rapport de la Direction régionale de l'environnement, de l'aménagement et du logement de Nouvelle-Aquitaine, en date du 09/11/2016 ;

Vu l'avis émis par le Conseil départemental de l'environnement et des risques sanitaires et technologiques des Deux-Sèvres le 13/12/2016 ;

Considérant que les canalisations de transport de gaz naturel ou assimilé, d'hydrocarbures et de produits chimiques, en service à la date de l'entrée en vigueur des articles R555-1 et suivants du code de l'environnement, doivent faire l'objet d'institution de servitudes d'utilité publique relatives à la maîtrise de l'urbanisation en raison des dangers et des inconvénients qu'elles présentent,

Considérant que selon l'article L 555-16 du code de l'environnement, les périmètres à l'intérieur desquels les dispositions en matière de maîtrise de l'urbanisation s'appliquent sont déterminés par les risques susceptibles d'être créés par une canalisation de transport en service, notamment les risques d'incendie, d'explosion ou d'émanation de produits toxiques, menaçant gravement la santé ou la sécurité des personnes.

SUR proposition du secrétaire général de la préfecture des Deux-sèvres,

ARRÊTE

Article 1^{er}

Des servitudes d'utilité publique (SUP) sont instituées dans les zones d'effets générées par les phénomènes dangereux susceptibles de se produire sur les canalisations de transport décrites ci-après, conformément aux distances figurant dans les tableaux ci-dessous et reproduites sur la carte annexée ⁽¹⁾ au présent arrêté.

Seules les distances SUP1 sont reproduites dans la carte annexée au présent arrêté. Les restrictions supplémentaires fixées par l'article 2 pour les projets d'urbanisme dont l'emprise atteint les SUP2 ou SUP3 sont mises en œuvre dans le cadre de l'instruction de l'analyse de compatibilité obligatoire pour tout projet dont l'emprise atteint la SUP1.

NOTA : Dans les tableaux ci-dessous :

- PMS : Pression Maximale de Service de la canalisation
- DN : Diamètre Nominal de la canalisation.
- Distances S.U.P : Distances en mètres de part et d'autre de la canalisation définissant les limites des zones concernées par les servitudes d'utilité publique.

En cas d'écart entre les valeurs des distances SUP figurant dans les tableaux ci-dessous et la représentation cartographique des SUP telle qu'annexée au présent arrêté, les valeurs des tableaux font foi, appliquées au tracé réel des canalisations concernées.

Nom de la commune : Pas-de-Jeu

Code INSEE : 79203

Canalisations de transport de gaz naturel ou assimilé exploitées par le transporteur GRT Gaz, Immeuble Bora 6, Rue Raoul Nordling 92 277 BOIS-COLOMBES cedex

• Ouvrages traversant la commune

| Nom de la canalisation | PMS (bar) | DN | Longueur dans la commune (en mètres) | Implantation | Distances S.U.P. en mètres (de part et d'autre de la canalisation) | | |
|--------------------------------------|--------------|-----|---|--------------|--|------|------|
| | | | | | SUP1 | SUP2 | SUP3 |
| DN150-1990-1992- BRESSUIRE LOUDUN | 67,7 | 150 | 2036 | ENTERRE | 45 | 5 | 5 |

NOTA : Si la SUP1 du tracé adjacent enterré est plus large que celle d'un tronçon aérien, c'est elle qui doit être prise en compte au droit du tronçon aérien.

Article 2

Conformément à l'article R.555-30 b) du code de l'environnement, les servitudes sont les suivantes, en fonction des zones d'effets :

Servitude SUP1, correspondant à la zone d'effets létaux (PEL) du phénomène dangereux de référence majorant au sens de l'article R.555-39 du code de l'environnement :

La délivrance d'un permis de construire relatif à un établissement recevant du public susceptible de recevoir plus de 100 personnes ou à un immeuble de grande hauteur est subordonnée à la fourniture d'une analyse de compatibilité ayant reçu l'avis favorable du transporteur ou, en cas d'avis défavorable du transporteur, l'avis favorable du Préfet rendu au vu de l'expertise mentionnée au III de l'article R 555-31 du code de l'environnement.

L'analyse de compatibilité est établie conformément aux dispositions de l'arrêté ministériel du 5 mars 2014 susvisé.

Servitude SUP2, correspondant à la zone d'effets létaux (PEL) du phénomène dangereux de référence réduit au sens de l'article R.555-39 du code de l'environnement :

L'ouverture d'un établissement recevant du public susceptible de recevoir plus de 300 personnes ou d'un immeuble de grande hauteur est interdite.

Servitude SUP3, correspondant à la zone d'effets létaux significatifs (ELS) du phénomène dangereux de référence réduit au sens de l'article R.555-39 du code de l'environnement :

L'ouverture d'un établissement recevant du public susceptible de recevoir plus de 100 personnes ou d'un immeuble de grande hauteur est interdite.

Article 3

Conformément à l'article R.555-46 du code de l'environnement, le maire informe le transporteur de tout permis de construire ou certificat d'urbanisme (d'information ou opérationnel) délivré dans l'une des zones définies à l'article 2.

Article 4

Les servitudes instituées par le présent arrêté sont annexées aux plans locaux d'urbanisme et aux cartes communales des communes concernées conformément aux articles L.151-43, L.153-60, L.161-1 et L163-10 du code de l'urbanisme.

Article 5

En application du R555-53 du code de l'environnement, le présent arrêté sera publié sur le site internet de la Préfecture des Deux-Sèvres et adressé au maire de la commune de Pas-de-Jeu.

Article 6

Cet arrêté pourra faire l'objet d'un recours contentieux auprès du tribunal administratif de Poitiers dans un délai de deux mois à compter de sa publication.

Article 7

Le Secrétaire Général de la Préfecture des Deux-Sèvres, le président de l'établissement public compétent ou le maire de la commune traversée ou impactée par les ouvrages de transport de gaz naturel ou assimilé, le Directeur Départemental des Territoires des Deux-Sèvres, le Directeur Régional de l'Environnement, de l'Aménagement et du Logement de Nouvelle-Aquitaine sont chargés chacun en ce qui le concerne de l'exécution du présent arrêté dont une copie leur sera adressée, ainsi qu'au directeur de GRT Gaz.

Fait à Niort, le 06 JAN. 2017


Pour le Préfet,
Pour le Préfet et par délégation,
Le Secrétaire Général de la Préfecture,



Didier DORÉ

(1) La carte communale des servitudes d'utilité publique annexée au présent arrêté peut être consultée dans les services de :

- la Préfecture des Deux-Sèvres ;
- la Direction Régionale de l'Environnement de l'Aménagement et du Logement
- la mairie de la commune concernée ou l'établissement public compétent en matière d'urbanisme.





PRÉFET DES DEUX-SEVRES

Préfecture

Direction du Développement Local
et des Relations avec les Collectivités Territoriales

Bureau de l'environnement

ARRETE PREFECTORAL n° 2017-19-54 du 6 JAN. 2017

**instituant des servitudes d'utilité publique prenant en compte la maîtrise des risques
autour des canalisations de transport de gaz naturel ou assimilé, d'hydrocarbures et de
produits chimiques**

Commune de Sainte-Gemme

Le Préfet des Deux-Sèvres

Vu le code de l'environnement, et notamment ses articles L.555-16, R.555-30 et R.555-31 ;

Vu le code de l'urbanisme notamment ses articles L.101-2, L.132-1, L.132-2, L.151-1 et suivants, L.153-60, L.161-1 et suivants, L.163-10, R.431-16 ;

Vu le code de la construction et de l'habitation, notamment ses articles R.122-22 et R.123-46 ;

Vu l'arrêté du 5 mars 2014 définissant les modalités d'application du chapitre V du titre V du livre V du code de l'environnement et portant règlement de la sécurité des canalisations de transport de gaz naturel ou assimilé, d'hydrocarbures et de produits chimiques ;

Vu le rapport de la Direction régionale de l'environnement, de l'aménagement et du logement de Nouvelle-Aquitaine, en date du 09/11/2016 ;

Vu l'avis émis par le Conseil départemental de l'environnement et des risques sanitaires et technologiques des Deux-Sèvres le 13/12/2016 ;

Considérant que les canalisations de transport de gaz naturel ou assimilé, d'hydrocarbures et de produits chimiques, en service à la date de l'entrée en vigueur des articles R555-1 et suivants du code de l'environnement, doivent faire l'objet d'institution de servitudes d'utilité publique relatives à la maîtrise de l'urbanisation en raison des dangers et des inconvénients qu'elles présentent,

Considérant que selon l'article L 555-16 du code de l'environnement, les périmètres à l'intérieur desquels les dispositions en matière de maîtrise de l'urbanisation s'appliquent sont déterminés par les risques susceptibles d'être créés par une canalisation de transport en service, notamment les risques d'incendie, d'explosion ou d'émanation de produits toxiques, menaçant gravement la santé ou la sécurité des personnes.

SUR proposition du secrétaire général de la préfecture des Deux-sèvres,

ARRÊTE

Article 1^{er}

Des servitudes d'utilité publique (SUP) sont instituées dans les zones d'effets générées par les phénomènes dangereux susceptibles de se produire sur les canalisations de transport décrites ci-après, conformément aux distances figurant dans les tableaux ci-dessous et reproduites sur la carte annexée⁽¹⁾ au présent arrêté.

Seules les distances SUP1 sont reproduites dans la carte annexée au présent arrêté. Les restrictions supplémentaires fixées par l'article 2 pour les projets d'urbanisme dont l'emprise atteint les SUP2 ou SUP3 sont mises en œuvre dans le cadre de l'instruction de l'analyse de compatibilité obligatoire pour tout projet dont l'emprise atteint la SUP1.

NOTA : Dans les tableaux ci-dessous :

- PMS : Pression Maximale de Service de la canalisation
- DN : Diamètre Nominal de la canalisation.
- Distances S.U.P : Distances en mètres de part et d'autre de la canalisation définissant les limites des zones concernées par les servitudes d'utilité publique.

En cas d'écart entre les valeurs des distances SUP figurant dans les tableaux ci-dessous et la représentation cartographique des SUP telle qu'annexée au présent arrêté, les valeurs des tableaux font foi, appliquées au tracé réel des canalisations concernées.

Nom de la commune : Sainte-Gemme

Code INSEE : 79250

Canalisations de transport de gaz naturel ou assimilé exploitées par le transporteur GRT Gaz, Immeuble Bora 6, Rue Raoul Nordling 92 277 BOIS-COLOMBES cedex

• Ouvrages traversant la commune

| Nom de la canalisation | PMS (bar) | DN | Longueur dans la commune (en mètres) | Implantation | Distances S.U.P. en mètres (de part et d'autre de la canalisation) | | |
|----------------------------------|-----------|-----|--------------------------------------|--------------|--|------|------|
| | | | | | SUP1 | SUP2 | SUP3 |
| DN150-1990-1992-BRESSUIRE_LOUDUN | 67,7 | 150 | 4039 | ENTERRE | 45 | 5 | 5 |

NOTA : Si la SUP1 du tracé adjacent enterré est plus large que celle d'un tronçon aérien, c'est elle qui doit être prise en compte au droit du tronçon aérien.

- **Installations annexes situées sur la commune**

| Nom de l'installation | Distances S.U.P. en mètres (à partir de l'installation) | | |
|-----------------------|--|------|------|
| | SUP1 | SUP2 | SUP3 |
| SAINTE-GEMME | 35 | 6 | 6 |

NOTA : Si la SUP1 du tracé adjacent est plus large que celle de l'installation **annexe**, c'est elle qui doit être prise en compte au droit de l'installation annexe.

Article 2

Conformément à l'article R.555-30 b) du code de l'environnement, les servitudes sont les suivantes, en fonction des zones d'effets :

Servitude SUP1, correspondant à la zone d'effets létaux (PEL) du phénomène dangereux de référence majorant au sens de l'article R.555-39 du code de l'environnement :

La délivrance d'un permis de construire relatif à un établissement recevant du public susceptible de recevoir plus de 100 personnes ou à un immeuble de grande hauteur est subordonnée à la fourniture d'une analyse de compatibilité ayant reçu l'avis favorable du transporteur ou, en cas d'avis défavorable du transporteur, l'avis favorable du Préfet rendu au vu de l'expertise mentionnée au III de l'article R 555-31 du code de l'environnement.

L'analyse de compatibilité est établie conformément aux dispositions de l'arrêté ministériel du 5 mars 2014 susvisé.

Servitude SUP2, correspondant à la zone d'effets létaux (PEL) du phénomène dangereux de référence réduit au sens de l'article R.555-39 du code de l'environnement :

L'ouverture d'un établissement recevant du public susceptible de recevoir plus de 300 personnes ou d'un immeuble de grande hauteur est interdite.

Servitude SUP3, correspondant à la zone d'effets létaux significatifs (ELS) du phénomène dangereux de référence réduit au sens de l'article R.555-39 du code de l'environnement :

L'ouverture d'un établissement recevant du public susceptible de recevoir plus de 100 personnes ou d'un immeuble de grande hauteur est interdite.

Article 3

Conformément à l'article R.555-46 du code de l'environnement, le maire informe le transporteur de tout permis de construire ou certificat d'urbanisme (d'information ou opérationnel) délivré dans l'une des zones définies à l'article 2.

Article 4

Les servitudes instituées par le présent arrêté sont annexées aux plans locaux d'urbanisme et aux cartes communales des communes concernées conformément aux articles L.151-43, L.153-60, L.161-1 et L163-10 du code de l'urbanisme.

Article 5

En application du R555-53 du code de l'environnement, le présent arrêté sera publié sur le site internet de la Préfecture des Deux-Sèvres et adressé au maire de la commune de Sainte-Gemme.

Article 6

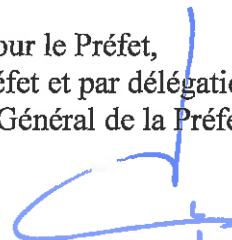
Cet arrêté pourra faire l'objet d'un recours contentieux auprès du tribunal administratif de Poitiers dans un délai de deux mois à compter de sa publication.

Article 7

Le Secrétaire Général de la Préfecture des Deux-Sèvres, le président de l'établissement public compétent ou le maire de la commune traversée ou impactée par les ouvrages de transport de gaz naturel ou assimilé, le Directeur Départemental des Territoires des Deux-Sèvres, le Directeur Régional de l'Environnement, de l'Aménagement et du Logement de Nouvelle-Aquitaine sont chargés chacun en ce qui le concerne de l'exécution du présent arrêté dont une copie leur sera adressée, ainsi qu'au directeur de GRT Gaz.

Fait à Niort, le 06 JAN. 2017


Pour le Préfet,
Pour le Préfet et par délégation,
Le Secrétaire Général de la Préfecture,



Didier DORÉ

(1) La carte communale des servitudes d'utilité publique annexée au présent arrêté peut être consultée dans les services de :

- la Préfecture des Deux-Sèvres ;
- la Direction Régionale de l'Environnement de l'Aménagement et du Logement
- la mairie de la commune concernée ou l'établissement public compétent en matière d'urbanisme.





PRÉFET DES DEUX-SEVRES

Préfecture

Direction du Développement Local
et des Relations avec les Collectivités Territoriales

Bureau de l'environnement

ARRETE PREFECTORAL n° 2017-79-55 du 6 JAN. 2017

**instituant des servitudes d'utilité publique prenant en compte la maîtrise des risques
autour des canalisations de transport de gaz naturel ou assimilé, d'hydrocarbures et de
produits chimiques**

Commune de Saint-Léger de Montbrun

Le Préfet des Deux-Sèvres

Vu le code de l'environnement, et notamment ses articles L.555-16, R.555-30 et R.555-31 ;

Vu le code de l'urbanisme notamment ses articles L.101-2, L.132-1, L.132-2, L.151-1 et suivants,
L.153-60, L.161-1 et suivants, L.163-10, R.431-16 ;

Vu le code de la construction et de l'habitation, notamment ses articles R.122-22 et R.123-46 ;

Vu l'arrêté du 5 mars 2014 définissant les modalités d'application du chapitre V du titre V du livre
V du code de l'environnement et portant règlement de la sécurité des canalisations de transport de
gaz naturel ou assimilé, d'hydrocarbures et de produits chimiques ;

Vu le rapport de la Direction régionale de l'environnement, de l'aménagement et du logement de
Nouvelle-Aquitaine, en date du 09/11/2016 ;

Vu l'avis émis par le Conseil départemental de l'environnement et des risques sanitaires et
technologiques des Deux-Sèvres le 13/12/2016 ;

Considérant que les canalisations de transport de gaz naturel ou assimilé, d'hydrocarbures et de
produits chimiques, en service à la date de l'entrée en vigueur des articles R555-1 et suivants du
code de l'environnement, doivent faire l'objet d'institution de servitudes d'utilité publique
relatives à la maîtrise de l'urbanisation en raison des dangers et des inconvénients qu'elles
présentent,

Considérant que selon l'article L 555-16 du code de l'environnement, les périmètres à l'intérieur
desquels les dispositions en matière de maîtrise de l'urbanisation s'appliquent sont déterminés par
les risques susceptibles d'être créés par une canalisation de transport en service, notamment les
risques d'incendie, d'explosion ou d'émanation de produits toxiques, menaçant gravement la santé
ou la sécurité des personnes.

SUR proposition du secrétaire général de la préfecture des Deux-sèvres,

ARRÊTE

Article 1^{er}

Des servitudes d'utilité publique (SUP) sont instituées dans les zones d'effets générées par les phénomènes dangereux susceptibles de se produire sur les canalisations de transport décrites ci-après, conformément aux distances figurant dans les tableaux ci-dessous et reproduites sur la carte annexée ⁽¹⁾ au présent arrêté.

Seules les distances SUP1 sont reproduites dans la carte annexée au présent arrêté. Les restrictions supplémentaires fixées par l'article 2 pour les projets d'urbanisme dont l'emprise atteint les SUP2 ou SUP3 sont mises en œuvre dans le cadre de l'instruction de l'analyse de compatibilité obligatoire pour tout projet dont l'emprise atteint la SUP1.

NOTA : Dans les tableaux ci-dessous :

- PMS : Pression Maximale de Service de la canalisation
- DN : Diamètre Nominal de la canalisation.
- Distances S.U.P : Distances en mètres de part et d'autre de la canalisation définissant les limites des zones concernées par les servitudes d'utilité publique.

En cas d'écart entre les valeurs des distances SUP figurant dans les tableaux ci-dessous et la représentation cartographique des SUP telle qu'annexée au présent arrêté, les valeurs des tableaux font foi, appliquées au tracé réel des canalisations concernées.

Nom de la commune : Saint-Léger de Montbrun

Code INSEE : 79265

Canalisations de transport de gaz naturel ou assimilé exploitées par le transporteur GRT Gaz, Immeuble Bora 6, Rue Raoul Nordling 92 277 BOIS-COLOMBES cedex

• Ouvrages traversant la commune

| Nom de la canalisation | PMS (bar) | DN | Longueur dans la commune (en mètres) | Implantation | Distances S.U.P. en mètres (de part et d'autre de la canalisation) | | |
|--------------------------------------|--------------|-----|---|--------------|--|------|------|
| | | | | | SUP1 | SUP2 | SUP3 |
| DN100-1990-BRT THOUARS | 67,7 | 100 | 3460 | ENTERRE | 25 | 5 | 5 |
| DN150-1990-1992- BRESSUIRE_LOUDUN | 67,7 | 150 | 6034 | ENTERRE | 45 | 5 | 5 |

NOTA : Si la SUP1 du tracé adjacent enterré est plus large que celle d'un tronçon aérien, c'est elle qui doit être prise en compte au droit du tronçon aérien.

- **Installations annexes situées sur la commune**

| Nom de l'installation | Distances S.U.P. en mètres (à partir de l'installation) | | |
|-------------------------|--|------|------|
| | SUP1 | SUP2 | SUP3 |
| SAINT-LEGER-DE-MONTBRUN | 35 | 6 | 6 |

NOTA : Si la SUP1 du tracé adjacent est plus large que celle de l'installation annexe, c'est elle qui doit être prise en compte au droit de l'installation annexe.

Article 2

Conformément à l'article R.555-30 b) du code de l'environnement, les servitudes sont les suivantes, en fonction des zones d'effets :

Servitude SUP1, correspondant à la zone d'effets létaux (PEL) du phénomène dangereux de référence majorant au sens de l'article R.555-39 du code de l'environnement :

La délivrance d'un permis de construire relatif à un établissement recevant du public susceptible de recevoir plus de 100 personnes ou à un immeuble de grande hauteur est subordonnée à la fourniture d'une analyse de compatibilité ayant reçu l'avis favorable du transporteur ou, en cas d'avis défavorable du transporteur, l'avis favorable du Préfet rendu au vu de l'expertise mentionnée au III de l'article R 555-31 du code de l'environnement.

L'analyse de compatibilité est établie conformément aux dispositions de l'arrêté ministériel du 5 mars 2014 susvisé.

Servitude SUP2, correspondant à la zone d'effets létaux (PEL) du phénomène dangereux de référence réduit au sens de l'article R.555-39 du code de l'environnement :

L'ouverture d'un établissement recevant du public susceptible de recevoir plus de 300 personnes ou d'un immeuble de grande hauteur est interdite.

Servitude SUP3, correspondant à la zone d'effets létaux significatifs (ELS) du phénomène dangereux de référence réduit au sens de l'article R.555-39 du code de l'environnement :

L'ouverture d'un établissement recevant du public susceptible de recevoir plus de 100 personnes ou d'un immeuble de grande hauteur est interdite.

Article 3

Conformément à l'article R.555-46 du code de l'environnement, le maire informe le transporteur de tout permis de construire ou certificat d'urbanisme (d'information ou opérationnel) délivré dans l'une des zones définies à l'article 2.

Article 4

Les servitudes instituées par le présent arrêté sont annexées aux plans locaux d'urbanisme et aux cartes communales des communes concernées conformément aux articles L.151-43, L.153-60, L.161-1 et L.163-10 du code de l'urbanisme.

Article 5

En application du R555-53 du code de l'environnement, le présent arrêté sera publié sur le site internet de la Préfecture des Deux-Sèvres et adressé au maire de la commune de Saint-Léger de Montbrun.

Article 6

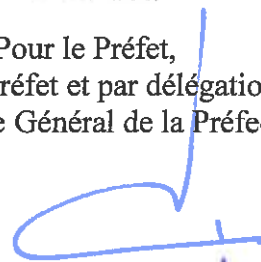
Cet arrêté pourra faire l'objet d'un recours contentieux auprès du tribunal administratif de Poitiers dans un délai de deux mois à compter de sa publication.

Article 7

Le Secrétaire Général de la Préfecture des Deux-Sèvres, le président de l'établissement public compétent ou le maire de la commune traversée ou impactée par les ouvrages de transport de gaz naturel ou assimilé, le Directeur Départemental des Territoires des Deux-Sèvres, le Directeur Régional de l'Environnement, de l'Aménagement et du Logement de Nouvelle-Aquitaine sont chargés chacun en ce qui le concerne de l'exécution du présent arrêté dont une copie leur sera adressée, ainsi qu'au directeur de GRT Gaz.

Fait à Niort, le 06 JAN. 2017

Pour le Préfet,
Pour le Préfet et par délégation,
Le Secrétaire Général de la Préfecture,



Didier DORÉ

(1) La carte communale des servitudes d'utilité publique annexée au présent arrêté peut être consultée dans les services de :

- la Préfecture des Deux-Sèvres ;
- la Direction Régionale de l'Environnement de l'Aménagement et du Logement
- la mairie de la commune concernée ou l'établissement public compétent en matière d'urbanisme.



PRÉFET DES DEUX-SEVRES

Préfecture

Direction du Développement Local
et des Relations avec les Collectivités Territoriales

Bureau de l'environnement

ARRETE PREFECTORAL n° 2017-79-56 du - 6 JAN. 2017

**instituant des servitudes d'utilité publique prenant en compte la maîtrise des risques
autour des canalisations de transport de gaz naturel ou assimilé, d'hydrocarbures et de
produits chimiques**

Commune de Saint-Varent

Le Préfet des Deux-Sèvres

Vu le code de l'environnement, et notamment ses articles L.555-16, R.555-30 et R.555-31 ;

Vu le code de l'urbanisme notamment ses articles L.101-2, L.132-1, L.132-2, L.151-1 et suivants, L.153-60, L.161-1 et suivants, L.163-10, R.431-16 ;

Vu le code de la construction et de l'habitation, notamment ses articles R.122-22 et R.123-46 ;

Vu l'arrêté du 5 mars 2014 définissant les modalités d'application du chapitre V du titre V du livre V du code de l'environnement et portant règlement de la sécurité des canalisations de transport de gaz naturel ou assimilé, d'hydrocarbures et de produits chimiques ;

Vu le rapport de la Direction régionale de l'environnement, de l'aménagement et du logement de Nouvelle-Aquitaine, en date du 09/11/2016 ;

Vu l'avis émis par le Conseil départemental de l'environnement et des risques sanitaires et technologiques des Deux-Sèvres le 13/12/2016 ;

Considérant que les canalisations de transport de gaz naturel ou assimilé, d'hydrocarbures et de produits chimiques, en service à la date de l'entrée en vigueur des articles R555-1 et suivants du code de l'environnement, doivent faire l'objet d'institution de servitudes d'utilité publique relatives à la maîtrise de l'urbanisation en raison des dangers et des inconvénients qu'elles présentent,

Considérant que selon l'article L 555-16 du code de l'environnement, les périmètres à l'intérieur desquels les dispositions en matière de maîtrise de l'urbanisation s'appliquent sont déterminés par les risques susceptibles d'être créés par une canalisation de transport en service, notamment les risques d'incendie, d'explosion ou d'émanation de produits toxiques, menaçant gravement la santé ou la sécurité des personnes.

SUR proposition du secrétaire général de la préfecture des Deux-sèvres,

ARRÊTE

Article 1^{er}

Des servitudes d'utilité publique (SUP) sont instituées dans les zones d'effets générées par les phénomènes dangereux susceptibles de se produire sur les canalisations de transport décrites ci-après, conformément aux distances figurant dans les tableaux ci-dessous et reproduites sur la carte annexée ⁽¹⁾ au présent arrêté.

Seules les distances SUP1 sont reproduites dans la carte annexée au présent arrêté. Les restrictions supplémentaires fixées par l'article 2 pour les projets d'urbanisme dont l'emprise atteint les SUP2 ou SUP3 sont mises en œuvre dans le cadre de l'instruction de l'analyse de compatibilité obligatoire pour tout projet dont l'emprise atteint la SUP1.

NOTA : Dans les tableaux ci-dessous :

- PMS : Pression Maximale de Service de la canalisation
- DN : Diamètre Nominal de la canalisation.
- Distances S.U.P : Distances en mètres de part et d'autre de la canalisation définissant les limites des zones concernées par les servitudes d'utilité publique.

En cas d'écart entre les valeurs des distances SUP figurant dans les tableaux ci-dessous et la représentation cartographique des SUP telle qu'annexée au présent arrêté, les valeurs des tableaux font foi, appliquées au tracé réel des canalisations concernées.

Nom de la commune : Saint-Varent

Code INSEE : 79299

Canalisations de transport de gaz naturel ou assimilé exploitées par le transporteur GRT Gaz, Immeuble Bora 6, Rue Raoul Nordling 92 277 BOIS-COLOMBES cedex

• Ouvrages traversant la commune

| Nom de la canalisation | PMS (bar) | DN | Longueur dans la commune (en mètres) | Implantation | Distances S.U.P. en mètres (de part et d'autre de la canalisation) | | |
|--------------------------------------|--------------|-----|---|--------------|--|------|------|
| | | | | | SUP1 | SUP2 | SUP3 |
| DN150-1990-1992- BRESSUIRE_LOUDUN | 67,7 | 150 | 1246 | ENTERRE | 45 | 5 | 5 |

NOTA : Si la SUP1 du tracé adjacent enterré est plus large que celle d'un tronçon aérien, c'est elle qui doit être prise en compte au droit du tronçon aérien.

Article 2

Conformément à l'article R.555-30 b) du code de l'environnement, les servitudes sont les suivantes, en fonction des zones d'effets :

Servitude SUP1, correspondant à la zone d'effets létaux (PEL) du phénomène dangereux de référence majorant au sens de l'article R.555-39 du code de l'environnement :

La délivrance d'un permis de construire relatif à un établissement recevant du public susceptible de recevoir plus de 100 personnes ou à un immeuble de grande hauteur est subordonnée à la fourniture d'une analyse de compatibilité ayant reçu l'avis favorable du transporteur ou, en cas d'avis défavorable du transporteur, l'avis favorable du Préfet rendu au vu de l'expertise mentionnée au III de l'article R 555-31 du code de l'environnement.

L'analyse de compatibilité est établie conformément aux dispositions de l'arrêté ministériel du 5 mars 2014 susvisé.

Servitude SUP2, correspondant à la zone d'effets létaux (PEL) du phénomène dangereux de référence réduit au sens de l'article R.555-39 du code de l'environnement :

L'ouverture d'un établissement recevant du public susceptible de recevoir plus de 300 personnes ou d'un immeuble de grande hauteur est interdite.

Servitude SUP3, correspondant à la zone d'effets létaux significatifs (ELS) du phénomène dangereux de référence réduit au sens de l'article R.555-39 du code de l'environnement :

L'ouverture d'un établissement recevant du public susceptible de recevoir plus de 100 personnes ou d'un immeuble de grande hauteur est interdite.

Article 3

Conformément à l'article R.555-46 du code de l'environnement, le maire informe le transporteur de tout permis de construire ou certificat d'urbanisme (d'information ou opérationnel) délivré dans l'une des zones définies à l'article 2.

Article 4

Les servitudes instituées par le présent arrêté sont annexées aux plans locaux d'urbanisme et aux cartes communales des communes concernées conformément aux articles L.151-43, L.153-60, L.161-1 et L163-10 du code de l'urbanisme.

Article 5

En application du R555-53 du code de l'environnement, le présent arrêté sera publié sur le site internet de la Préfecture des Deux-Sèvres et adressé au maire de la commune de Saint-Varent.

Article 6

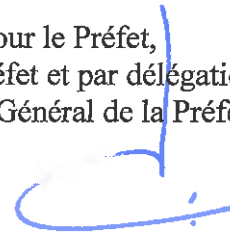
Cet arrêté pourra faire l'objet d'un recours contentieux auprès du tribunal administratif de Poitiers dans un délai de deux mois à compter de sa publication.

Article 7

Le Secrétaire Général de la Préfecture des Deux-Sèvres, le président de l'établissement public compétent ou le maire de la commune traversée ou impactée par les ouvrages de transport de gaz naturel ou assimilé, le Directeur Départemental des Territoires des Deux-Sèvres, le Directeur Régional de l'Environnement, de l'Aménagement et du Logement de Nouvelle-Aquitaine sont chargés chacun en ce qui le concerne de l'exécution du présent arrêté dont une copie leur sera adressée, ainsi qu'au directeur de GRT Gaz.

Fait à Niort, le 06 JAN. 2017


Pour le Préfet,
Pour le Préfet et par délégation,
Le Secrétaire Général de la Préfecture,



Didier DORÉ

(1) La carte communale des servitudes d'utilité publique annexée au présent arrêté peut être consultée dans les services de :

- la Préfecture des Deux-Sèvres ;
- la Direction Régionale de l'Environnement de l'Aménagement et du Logement
- la mairie de la commune concernée ou l'établissement public compétent en matière d'urbanisme.





PRÉFET DES DEUX-SEVRES

Préfecture

Direction du Développement Local
et des Relations avec les Collectivités Territoriales

Bureau de l'environnement

ARRETE PREFECTORAL n° 2017-79-57 du 6 JAN. 2017

**instituant des servitudes d'utilité publique prenant en compte la maîtrise des risques
autour des canalisations de transport de gaz naturel ou assimilé, d'hydrocarbures et de
produits chimiques**

Commune de Taizé

Le Préfet des Deux-Sèvres

Vu le code de l'environnement, et notamment ses articles L.555-16, R.555-30 et R.555-31 ;

Vu le code de l'urbanisme notamment ses articles L.101-2, L.132-1, L.132-2, L.151-1 et suivants, L.153-60, L.161-1 et suivants, L.163-10, R.431-16 ;

Vu le code de la construction et de l'habitation, notamment ses articles R.122-22 et R.123-46 ;

Vu l'arrêté du 5 mars 2014 définissant les modalités d'application du chapitre V du titre V du livre V du code de l'environnement et portant règlement de la sécurité des canalisations de transport de gaz naturel ou assimilé, d'hydrocarbures et de produits chimiques ;

Vu le rapport de la Direction régionale de l'environnement, de l'aménagement et du logement de Nouvelle-Aquitaine, en date du 09/11/2016 ;

Vu l'avis émis par le Conseil départemental de l'environnement et des risques sanitaires et technologiques des Deux-Sèvres le 13/12/2016 ;

Considérant que les canalisations de transport de gaz naturel ou assimilé, d'hydrocarbures et de produits chimiques, en service à la date de l'entrée en vigueur des articles R555-1 et suivants du code de l'environnement, doivent faire l'objet d'institution de servitudes d'utilité publique relatives à la maîtrise de l'urbanisation en raison des dangers et des inconvénients qu'elles présentent,

Considérant que selon l'article L 555-16 du code de l'environnement, les périmètres à l'intérieur desquels les dispositions en matière de maîtrise de l'urbanisation s'appliquent sont déterminés par les risques susceptibles d'être créés par une canalisation de transport en service, notamment les risques d'incendie, d'explosion ou d'émanation de produits toxiques, menaçant gravement la santé ou la sécurité des personnes.

SUR proposition du secrétaire général de la préfecture des Deux-sèvres,

ARRÊTE

Article 1^{er}

Des servitudes d'utilité publique (SUP) sont instituées dans les zones d'effets générées par les phénomènes dangereux susceptibles de se produire sur les canalisations de transport décrites ci-après, conformément aux distances figurant dans les tableaux ci-dessous et reproduites sur la carte annexée⁽¹⁾ au présent arrêté.

Seules les distances SUP1 sont reproduites dans la carte annexée au présent arrêté. Les restrictions supplémentaires fixées par l'article 2 pour les projets d'urbanisme dont l'emprise atteint les SUP2 ou SUP3 sont mises en œuvre dans le cadre de l'instruction de l'analyse de compatibilité obligatoire pour tout projet dont l'emprise atteint la SUP1.

NOTA : Dans les tableaux ci-dessous :

- PMS : Pression Maximale de Service de la canalisation
- DN : Diamètre Nominal de la canalisation.
- Distances S.U.P : Distances en mètres de part et d'autre de la canalisation définissant les limites des zones concernées par les servitudes d'utilité publique.

En cas d'écart entre les valeurs des distances SUP figurant dans les tableaux ci-dessous et la représentation cartographique des SUP telle qu'annexée au présent arrêté, les valeurs des tableaux font foi, appliquées au tracé réel des canalisations concernées.

Nom de la commune : Taizé

Code INSEE : 79321

Canalisations de transport de gaz naturel ou assimilé exploitées par le transporteur GRT Gaz, Immeuble Bora 6, Rue Raoul Nordling 92 277 BOIS-COLOMBES cedex

- Ouvrages ne traversant pas la commune, mais dont les zones d'effets atteignent cette dernière

Néant ou

| Nom de la canalisation | PMS (bar) | DN | Implantation | Distances S.U.P. en mètres (de part et d'autre de la canalisation) | | |
|--------------------------------------|--------------|-----|--------------|--|------|------|
| | | | | SUP1 | SUP2 | SUP3 |
| DN150-1990-1992- BRESSUIRE LOUDUN | 67,7 | 150 | ENTERRE | 45 | 5 | 5 |

NOTA : Si la SUP1 du tracé adjacent enterré est plus large que celle d'un tronçon aérien, c'est elle qui doit être prise en compte au droit du tronçon aérien.

Article 2

Conformément à l'article R.555-30 b) du code de l'environnement, les servitudes sont les suivantes, en fonction des zones d'effets :

Servitude SUP1, correspondant à la zone d'effets létaux (PEL) du phénomène dangereux de référence majorant au sens de l'article R.555-39 du code de l'environnement :

La délivrance d'un permis de construire relatif à un établissement recevant du public susceptible de recevoir plus de 100 personnes ou à un immeuble de grande hauteur est subordonnée à la fourniture d'une analyse de compatibilité ayant reçu l'avis favorable du transporteur ou, en cas d'avis défavorable du transporteur, l'avis favorable du Préfet rendu au vu de l'expertise mentionnée au III de l'article R 555-31 du code de l'environnement.

L'analyse de compatibilité est établie conformément aux dispositions de l'arrêté ministériel du 5 mars 2014 susvisé.

Servitude SUP2, correspondant à la zone d'effets létaux (PEL) du phénomène dangereux de référence réduit au sens de l'article R.555-39 du code de l'environnement :

L'ouverture d'un établissement recevant du public susceptible de recevoir plus de 300 personnes ou d'un immeuble de grande hauteur est interdite.

Servitude SUP3, correspondant à la zone d'effets létaux significatifs (ELS) du phénomène dangereux de référence réduit au sens de l'article R.555-39 du code de l'environnement :

L'ouverture d'un établissement recevant du public susceptible de recevoir plus de 100 personnes ou d'un immeuble de grande hauteur est interdite.

Article 3

Conformément à l'article R.555-46 du code de l'environnement, le maire informe le transporteur de tout permis de construire ou certificat d'urbanisme (d'information ou opérationnel) délivré dans l'une des zones définies à l'article 2.

Article 4

Les servitudes instituées par le présent arrêté sont annexées aux plans locaux d'urbanisme et aux cartes communales des communes concernées conformément aux articles L.151-43, L.153-60, L.161-1 et L163-10 du code de l'urbanisme.

Article 5

En application du R555-53 du code de l'environnement, le présent arrêté sera publié sur le site internet de la Préfecture des Deux-Sèvres et adressé au maire de la commune de Taizé.

Article 6

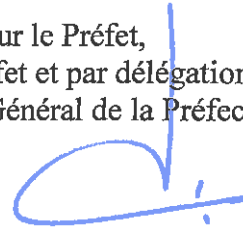
Cet arrêté pourra faire l'objet d'un recours contentieux auprès du tribunal administratif de Poitiers dans un délai de deux mois à compter de sa publication.

Article 7

Le Secrétaire Général de la Préfecture des Deux-Sèvres, le président de l'établissement public compétent ou le maire de la commune traversée ou impactée par les ouvrages de transport de gaz naturel ou assimilé, le Directeur Départemental des Territoires des Deux-Sèvres, le Directeur Régional de l'Environnement, de l'Aménagement et du Logement de Nouvelle-Aquitaine sont chargés chacun en ce qui le concerne de l'exécution du présent arrêté dont une copie leur sera adressée, ainsi qu'au directeur de GRT Gaz.

Fait à Niort, le 06 JAN 2017

Pour le Préfet,
Pour le Préfet et par délégation,
Le Secrétaire Général de la Préfecture,

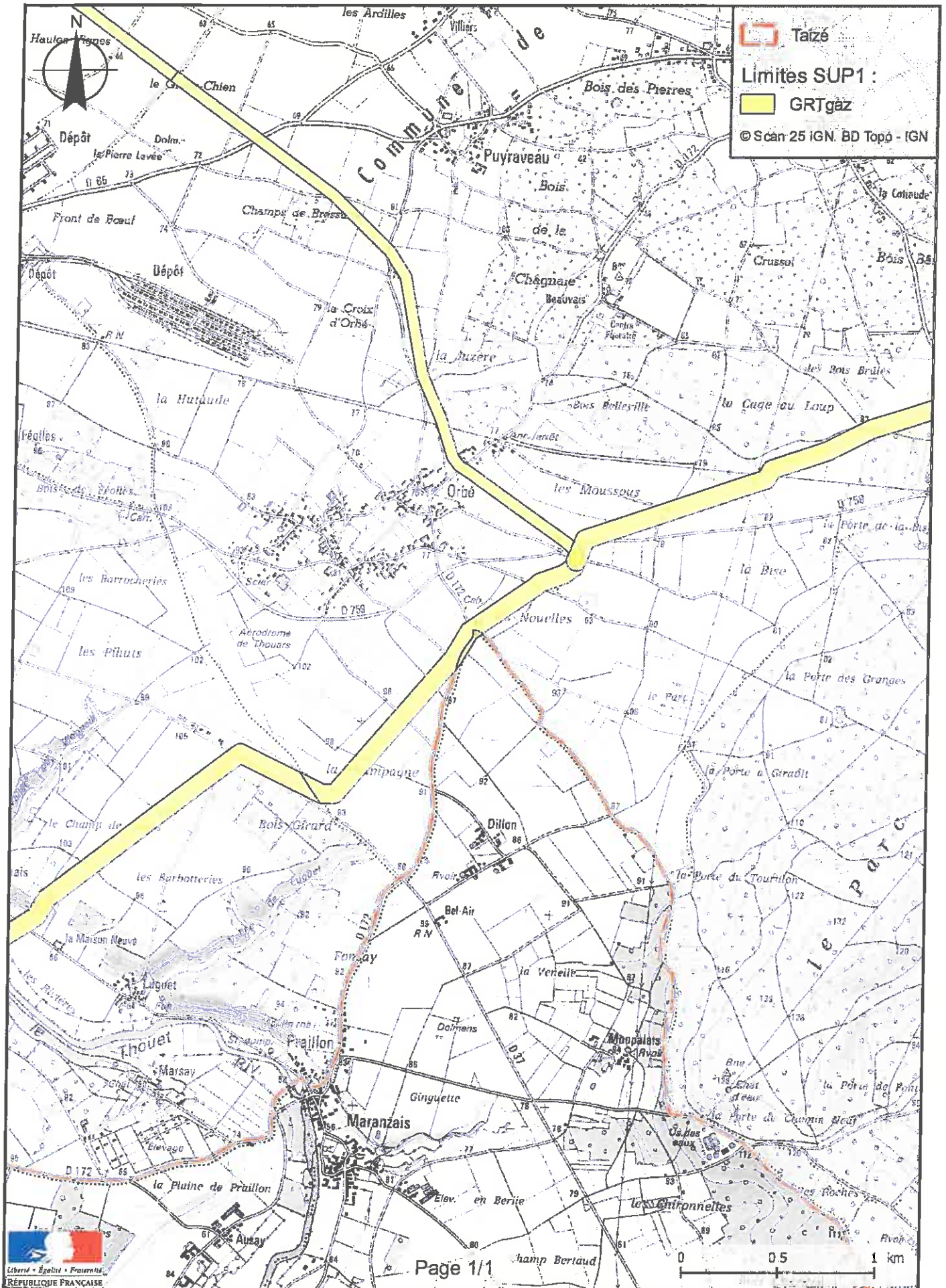



Didier DORÉ

(1) La carte communale des servitudes d'utilité publique annexée au présent arrêté peut être consultée dans les services de :

- la Préfecture des Deux-Sèvres ;
- la Direction Régionale de l'Environnement de l'Aménagement et du Logement
- la mairie de la commune concernée ou l'établissement public compétent en matière d'urbanisme.

Servitudes d'utilité publique autour des canalisations de transport de matières dangereuses







PRÉFET DES DEUX-SEVRES

Préfecture

Direction du Développement Local
et des Relations avec les Collectivités Territoriales

Bureau de l'environnement

ARRETE PREFECTORAL n° 2017-~~79~~-58 du 6 JAN. 2017

**instituant des servitudes d'utilité publique prenant en compte la maîtrise des risques
autour des canalisations de transport de gaz naturel ou assimilé, d'hydrocarbures et de
produits chimiques**

Commune de Thouars

Le Préfet des Deux-Sèvres

Vu le code de l'environnement, et notamment ses articles L.555-16, R.555-30 et R.555-31 ;

Vu le code de l'urbanisme notamment ses articles L.101-2, L.132-1, L.132-2, L.151-1 et suivants, L.153-60, L.161-1 et suivants, L.163-10, R.431-16 ;

Vu le code de la construction et de l'habitation, notamment ses articles R.122-22 et R.123-46 ;

Vu l'arrêté du 5 mars 2014 définissant les modalités d'application du chapitre V du titre V du livre V du code de l'environnement et portant règlement de la sécurité des canalisations de transport de gaz naturel ou assimilé, d'hydrocarbures et de produits chimiques ;

Vu le rapport de la Direction régionale de l'environnement, de l'aménagement et du logement de Nouvelle-Aquitaine, en date du 09/11/2016 ;

Vu l'avis émis par le Conseil départemental de l'environnement et des risques sanitaires et technologiques des Deux-Sèvres le 13/12/2016 ;

Considérant que les canalisations de transport de gaz naturel ou assimilé, d'hydrocarbures et de produits chimiques, en service à la date de l'entrée en vigueur des articles R555-1 et suivants du code de l'environnement, doivent faire l'objet d'institution de servitudes d'utilité publique relatives à la maîtrise de l'urbanisation en raison des dangers et des inconvénients qu'elles présentent,

Considérant que selon l'article L 555-16 du code de l'environnement, les périmètres à l'intérieur desquels les dispositions en matière de maîtrise de l'urbanisation s'appliquent sont déterminés par les risques susceptibles d'être créés par une canalisation de transport en service, notamment les risques d'incendie, d'explosion ou d'émanation de produits toxiques, menaçant gravement la santé ou la sécurité des personnes.

SUR proposition du secrétaire général de la préfecture des Deux-sèvres,

ARRÊTE

Article 1^{er}

Des servitudes d'utilité publique (SUP) sont instituées dans les zones d'effets générées par les phénomènes dangereux susceptibles de se produire sur les canalisations de transport décrites ci-après, conformément aux distances figurant dans les tableaux ci-dessous et reproduites sur la carte annexée ⁽¹⁾ au présent arrêté.

Seules les distances SUP1 sont reproduites dans la carte annexée au présent arrêté. Les restrictions supplémentaires fixées par l'article 2 pour les projets d'urbanisme dont l'emprise atteint les SUP2 ou SUP3 sont mises en œuvre dans le cadre de l'instruction de l'analyse de compatibilité obligatoire pour tout projet dont l'emprise atteint la SUP1.

NOTA : Dans les tableaux ci-dessous :

- PMS : Pression Maximale de Service de la canalisation
- DN : Diamètre Nominal de la canalisation.
- Distances S.U.P : Distances en mètres de part et d'autre de la canalisation définissant les limites des zones concernées par les servitudes d'utilité publique.

En cas d'écart entre les valeurs des distances SUP figurant dans les tableaux ci-dessous et la représentation cartographique des SUP telle qu'annexée au présent arrêté, les valeurs des tableaux font foi, appliquées au tracé réel des canalisations concernées.

Nom de la commune : Thouars

Code INSEE : 79329

Canalisations de transport de gaz naturel ou assimilé exploitées par le transporteur GRT Gaz, Immeuble Bora 6, Rue Raoul Nordling 92 277 BOIS-COLOMBES cedex

• Ouvrages traversant la commune

| Nom de la canalisation | PMS (bar) | DN | Longueur dans la commune (en mètres) | Implantation | Distances S.U.P. en mètres (de part et d'autre de la canalisation) | | |
|------------------------|--------------|-----|---|--------------|--|------|------|
| | | | | | SUP1 | SUP2 | SUP3 |
| DN100-1990-BRT THOUARS | 67,7 | 100 | 32 | ENTERRE | 25 | 5 | 5 |

NOTA : Si la SUP1 du tracé adjacent enterré est plus large que celle d'un tronçon aérien, c'est elle qui doit être prise en compte au droit du tronçon aérien.

- **Installations annexes situées sur la commune**

| Nom de l'installation | Distances S.U.P. en mètres (à partir de l'installation) | | |
|-----------------------|--|------|------|
| | SUP1 | SUP2 | SUP3 |
| THOUARS | 35 | 6 | 6 |

NOTA : Si la SUP1 du tracé adjacent est plus large que celle de l'installation annexe, c'est elle qui doit être prise en compte au droit de l'installation annexe.

Article 2

Conformément à l'article R.555-30 b) du code de l'environnement, les servitudes sont les suivantes, en fonction des zones d'effets :

Servitude SUP1, correspondant à la zone d'effets létaux (PEL) du phénomène dangereux de référence majorant au sens de l'article R.555-39 du code de l'environnement :

La délivrance d'un permis de construire relatif à un établissement recevant du public susceptible de recevoir plus de 100 personnes ou à un immeuble de grande hauteur est subordonnée à la fourniture d'une analyse de compatibilité ayant reçu l'avis favorable du transporteur ou, en cas d'avis défavorable du transporteur, l'avis favorable du Préfet rendu au vu de l'expertise mentionnée au III de l'article R 555-31 du code de l'environnement.

L'analyse de compatibilité est établie conformément aux dispositions de l'arrêté ministériel du 5 mars 2014 susvisé.

Servitude SUP2, correspondant à la zone d'effets létaux (PEL) du phénomène dangereux de référence réduit au sens de l'article R.555-39 du code de l'environnement :

L'ouverture d'un établissement recevant du public susceptible de recevoir plus de 300 personnes ou d'un immeuble de grande hauteur est interdite.

Servitude SUP3, correspondant à la zone d'effets létaux significatifs (ELS) du phénomène dangereux de référence réduit au sens de l'article R.555-39 du code de l'environnement :

L'ouverture d'un établissement recevant du public susceptible de recevoir plus de 100 personnes ou d'un immeuble de grande hauteur est interdite.

Article 3

Conformément à l'article R.555-46 du code de l'environnement, le maire informe le transporteur de tout permis de construire ou certificat d'urbanisme (d'information ou opérationnel) délivré dans l'une des zones définies à l'article 2.

Article 4

Les servitudes instituées par le présent arrêté sont annexées aux plans locaux d'urbanisme et aux cartes communales des communes concernées conformément aux articles L.151-43, L.153-60, L.161-1 et L.163-10 du code de l'urbanisme.

Article 5

En application du R555-53 du code de l'environnement, le présent arrêté sera publié sur le site internet de la Préfecture des Deux-Sèvres et adressé au maire de la commune de Thouars.

Article 6

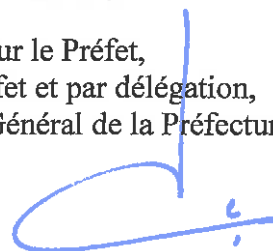
Cet arrêté pourra faire l'objet d'un recours contentieux auprès du tribunal administratif de Poitiers dans un délai de deux mois à compter de sa publication.

Article 7

Le Secrétaire Général de la Préfecture des Deux-Sèvres, le président de l'établissement public compétent ou le maire de la commune traversée ou impactée par les ouvrages de transport de gaz naturel ou assimilé, le Directeur Départemental des Territoires des Deux-Sèvres, le Directeur Régional de l'Environnement, de l'Aménagement et du Logement de Nouvelle-Aquitaine sont chargés chacun en ce qui le concerne de l'exécution du présent arrêté dont une copie leur sera adressée, ainsi qu'au directeur de GRT Gaz.

Fait à Niort, le 06 JAN 2017

Pour le Préfet,
Pour le Préfet et par délégation,
Le Secrétaire Général de la Préfecture,



Didier DORÉ

(1) La carte communale des servitudes d'utilité publique annexée au présent arrêté peut être consultée dans les services de :

- la Préfecture des Deux-Sèvres ;
- la Direction Régionale de l'Environnement de l'Aménagement et du Logement
- la mairie de la commune concernée ou l'établissement public compétent en matière d'urbanisme.

